

Hardangerfjord

Der Garten Norwegens

Vom 27. Mai bis 02. Juni 2004



© Foto: Hardangerfjord.com

Fahrt von Hamburg nach Oslo

Fahrt von Hamburg nach Neumünster

Der Zubringerbus (Herr Lohmann) kam pünktlich. Er fuhr aber erstaunlicherweise über das Maschener Kreuz nach Lübeck Hbf. Weitere Mitreisende wurden abgeholt. Von dort ging es nach Heiligenhafen. Dort warteten wir auf den Reisebus. Dieser kam um uns bis Puttgarden zu bringen.

Fahrt von Neumünster nach Oslo

Neumünster über Kopenhagen nach Helsingør

NMS-Kiel-Heiligenhafen (Zubringer).
Von Puttgarden ging es mit der Fähre nach Rødby Havn auf Lolland.

Der Bus "Nils Holgerson" brachte uns, jetzt von dem Stammfahrer, Herr Klaus Peters, gesteuert, über Lolland, Falster und Sjælland an København vorbei nach Helsingør.

Die Meerjungfrau



Überfahrt von Helsingør nach Helsingborg

Abfahrt direkt am Bahnhof und der Festung. Gleisanlagen zur Fähre abgebaut. Züge fahren über die Sundbrücke. 20 Minuten Überfahrt von Helsingør (Danmark) nach Helsingborg (Sweden).



Helsingør Bahnhof © RENA 2004



Helsingør Festung © RENA 2004

© Fotos DPA, Dänisches Verkehrsamt, wenn nicht anders vermerkt)

Helsingborg nach Sarpsborg

Halmstad

Atran: Lachsreichster Fluß Skandinaviens

Göteborg

Rast bei Ödsmal vor Svenskogen



Der Mittagstisch
Der persönliche Service durch Herrn
Bürgermeister



© Fotos auf dieser Seite: RENA 2004

Tanumshede

Das besondere Highlight - Das Weltkulturerbe
Die Felsenritzungen von Tanum



© Fotos: Archeologisches Museum Tanum



© RENA 2004

Grenze Sweden/Norwegen

Sarpsborg

Die unterschiedlichsten Abfahrten

Die freundlichen Norweger


Badeland im Quality Hotel og Badeland am Ortsausgang. Unser Quartier für eine Nacht.



Die Stadt Sarpsborg



Sarpsborg fossen



© Fotos: Sarpsborg kommune



Kulås parken



Haflungs hovedgård, Eigner: Hafto Jonsson



Borregård hovedgård



Olav der Heilige



Borgarsyssel museum Østfeld




soli brug (ehem. Sägewerk)

© Fotos: Sarpsborg kommune

Sjørnstad skipet im Hornnessfeld Solbergfeld (Nähe Sandbakken)

Die Anlagen haben wir nicht besucht.



© Fotos: Sarpsborg kommune, Ragner Utne, Gunnar Falk

Fahrt von Oslo in die Hardangervidda

Von Sarpsborg nach Oslo

Morgens fahren wir direkt nach Oslo zum Treffpunkt an der Akkerbrygge.




Oslo fjord



(© Fotos DPA, NTR, wenn nicht anders vermerkt)

Stadtrundfahrt Oslo

Warten auf die Reiseführerin Merrit am Rådhus. Sie stand am Kreuzfahrtterminal. Der ganze Hafanrand ist Fußgängerzone geworden..



Rådhus, Fridtjof Nansens plass © RENA 2004



Akkerbrygge

(© Fotos DPA, NTR, RENA 2004, wenn nicht anders vermerkt)

Stadtrundfahrt

Vom Rådhus über die Karl Johan Gatan (Oslos Einkaufsstrasse, vorrangig Fußgängerzone)

Storting (Parlament)



© Fotos: DPA, NTR, RENA 2004

Festung Akershus © RENA 2004



Slot



Fontäne in der Nähe des Vigeland parken
Man achte auf den Elch! © DSCF

(© Fotos DPA, NTR, RENA 2004, wenn nicht anders vermerkt)

Vigelandparken



© Fotos: DPA, NTR



Merrit © RENA 2004



© Rodrigez Diaz

Holmkollen

(© Fotos DPA, NTR, wenn nicht anders vermerkt)



Holmenkollen Hotel





© RENA 2004




© RENA 2004



Kong Olav V mit seinem Hund
© Rodrigues Diaz



Bygdøy, der Museumsstadtteil von Oslo (haben wir nicht besucht)



Kon-Tiki




Kontiki-Museum

Rå



Fråm-Museum



(© Fotos DPA, NTR, wenn nicht anders vermerkt)

Fahrt von Oslo durch das Hallingdal nach Geilo

Mittagspause auf dem Rastplatz bei Sage Rike
am Tyrifjorden
Oberhalb der Insel Utøya im Tyrifjorden
Nes y Hole



© Fotos RENA 2004



Hønefoss
Richtung Krødsherad
Krøderen(-see) des Flusses Drammen
Hallingdal

Gol

Rast in der Nähe der Shell-
Tankstelle am Hallingsdalelva.
Beim Ortswechsel die Stabkirche
gesehen.



Der Nachbau von 1994 der alten Stabkirche in Gol



Das Original in Oslo im
Museumsdorf Bygdøy



(© Fotos DPA, NTR, wenn nicht anders vermerkt)



Gol Museumdorf
© Fotos skaga 2005



(© Fotos DPA, NTR, wenn nicht anders vermerkt)

Ål

museum



Fundament der abgetragenen Stabkirche

Stavkirke

Eingangsportal (ausgestellt im Museum)



Torpo

Kleine einschiffige Stabkirche vor der Steinkirche



Geilo

Kaffeepause am Kinderkrankenhaus
Das 'Zermatt des Nordens' im Ustedalen



© RENA 2004

Freilichtmuseum



Geilo Kirche © F. Boller



(© Fotos DPA, NTR, wenn nicht anders vermerkt)

Die Hardangervidda

Ustevatn (See) [Fotohalt]
Sløtfjorden
Karistølneset (Halbinsel)
[Fotohalt]
Ørteråni (Fluß) [Fotohalt]
begleitet im Norden von dem
Gletschermasiv des
Hallingskarvet (1930 m)





Kjeldenutan 1482 m



Hardangerjørkulen

am Ustevatn
© RENA 2004



© RENA 2004




Vom Ørteråni aus



© Fotos RENA 2004

Fahrt von Geilo zu den Vøringfossen

Ab Trastølen begleitet uns im Norden das Gletschermassiv des Hardangerjøkulen.
Rast am Fosslihotel und am Aussichtsgarten



© Fotos: oben: Frithjof Fure unten: Fosslil Hotel





© RENA 2004



© Julia Jacob

Die Intensität der Fälle wird durch den Überlauf der oberhalb liegenden Stauseen bestimmt. Der Vøringsfossen wird durch drei Flüsse und Bäche gebildet, den Bjoreio, den Isdølo und dem Tysviko. Weiterfahrt durchs Måbødalen über Ovre Eidfjord mit dem letzten Stausee vor dem Kraftwerk.

(© Fotos DPA, NTR, wenn nicht anders vermerkt)

Fahrt von den Vøringfossen zum Eidfjord

Eidfjordvatn. Spiegelglattes Wasser mit einer phantastischen Spiegelung
Fahrt längs des Eidfjorden am Südufer. Der Eidfjorden ist einer der östlichsten Teile des Hardangerfjordes.



© RENA 2004

Fährfahrt

Birmes - Bruvarvik

Vom Eidfjord nach Øystese

Tunnel nach Granvin

Fahrt am Granvinfjorden entlang zum Utnefjorden (ein Teil des Hardangerfjordes), den Samlafjorden (mittlerer Teil des Hardangerfjordes) entlang, über die Fykkesundbrua (einspurig mit Ampel) zur Gemeinde Kvam - Ortsteil Øystese (Schmale Straßen mit Gegenverkehr).

(© Fotos DPA, NTR, wenn nicht anders vermerkt)

Øystese



© Fotos: dpa, NTR, wenn nicht anders vermerkt



krvik museum



ingbrigt museum



Øystese Kirke

© Fotos: dpa, NTR, wenn nicht anders vermerkt



Kvam bygdemuseum



Blick auf den Folgefjonn-gletscher von der Wiese neben dem Hotel

© RENA 2004