

Fahrt von Øystese nach Bergen und retour

Fahrt von Øystese nach Troidhaugen (Villa von Edvard Grieg)

Hohe Bewölkung auf 700 m. Bei der Abfahrt dichte, hohe Bewölkung. (Es hat jemand Geburtstag.)

Reichsstraße RV7/RV 16

Abfahrt Tysse, Ostufer des Samnangerfjorden.

Die Aussicht auf die Muscheln von 'gestern'

In Eineråsen Richtung Os abgebogen. Am Trengereidfjorden erreichen wir wieder den Samnangerfjorden.

Rast in Os rød, Fischfarm (Lachs)

Troidhagen: strahlender Sonnenschein

Die Reisegruppe Deilmann (3 Busse)
Anschließend hatten wir die Führung
unserer kleinen Gruppe.

Besichtigung des Gartens und der Komponi-
stenhütte.
Aussicht auf den See (Paradies).



Oberhalb Bergen



(© Fotos DPA, NTR, wenn nicht anders vermerkt)

Stadtrundgang

Fahrt zur Marienkirche oberhalb der Hanse Brygge
Mittagspause bis 14:00 Uhr

U.a.

Rundgang durch das (Hanse-)Kontorviertel,
Fischmarkt: Hier haben wir ein Kilo Garneelen verspeißt,
Marienkirke (Hochzeit)



Domkirke y Brygge



Bryggen (dtsh: Landungsbrücke/Anlegestelle)



© RENA 2004 Bus an der gamle Brygge (Hanse-Häuser)



(© Fotos DPA, NTR, möller-reisen, wenn nicht anders vermerkt)



Der Fischmarkt an der Brygge © RENA 2004



Hochzeit in der Marien - Kirke ,
oberhalb von den Bryggen © RENA 2004

Stadtrundfahrt

Um 14:00 Uhr begann Fahrt durch die Arbeiterviertel (Sandvik-, Rosen-) Bergens, die heute modernisiert sind und von Studenten bewohnt werden, zum 'den gamle Bergen'. Die Håkonhalle liegt am Hafen nördlich der Hanse Brygge (nicht besucht).



Rosenviertel

(© Fotos RENA 2004)

Gammle Bergen (Freilichtmuseum)

Marktplatz




(© Fotos DPA, NTR, RENA 2004, wenn nicht anders vermerkt)



(© Fotos: RENA 2004)

Nach dem Freilichtmuseum des 18. und 19. Jahrhundert ging es noch einmal durch 'den gamle brygge', jetzt aber mit Führung.

© Geo-Verlag 1994



Danach fuhren wir über das "Paradies" hinauf auf das Natlandsfjell (neues Villenviertel) Aussichtspunkt über Bergen, die 7-Berge-Stadt (Fotos: am Anfang unter 'oberhalb Bergen'). Am Bahnhof haben wir unsere Fremdenführerin abgesetzt. An der Grieghalle vorbei ging es nun hinaus nach Haukeland.

(© Fotos DPA, NTR, RENA 2004, wenn nicht anders vermerkt)

Fahrt über Helldal und Haukeland.

Kaffeepause an der Brücke vor Haukeland. Es gab Mohnkuchen.

Weiterfahrt nach Arnå. Der Ort liegt beiderseits des breiten Flusses. Der Bahnhof der Bergenbahn auf der Flussinsel (Inre Arnå) mit der Kirche verbindet beide Seiten. Nördlich des



Bahnhof befinden sich die innerörtlichen Verbindungen, südlich geht es in den Tunnel der Reichsstrasse E16 zum Sjørfjorden und nach Voss. Diese verließen wir bereits bei Trengereid, um zum Fossen Bratte (Fotohalt) zu gelangen. Bei Eineråsen trafen wir auf die Straße, auf der wir am Morgen nach Bergen gefahren sind. Wieder am Samnangerfjorden entlang, den Tysselvi (Tyssefluss), Frølandsvatn (See), Frølandselvi, das Bergsenden (-massiv) zum Bratte Fossen (steiler Wasserfall) (Fotohalt). Danach ging es über Eikedalen und dem -vatnet ins Winterskigebiet von Kvam Skogen durchs Takagelet ins Steinsdalen.

© Foto: RENA 2004



Brattefossen (© Fotos RENA 2004)

(© Fotos DPA, NTR, RENA 2004, wenn nicht anders vermerkt)

Fahrt über Steindalsfossen nach Øystese

Im Steintal, faßt am Ende, kommt der Steindalsfossen. Einer der wenigen Wasserfälle, hinter denen der Besucher längst gehen kann. .



© Foto: RENA 2004



© Foto: EHF

Schnell wurden noch einige Andenken gekauft, bevor der Kiosk schloß. Nach einer halben Stunde ging es weiter. Am Ende des Tales liegt Norheimsund und eine Bucht weiter Øystese und unser Quartier, das Hardangerfjordhotel.



© Foto: RENA 2004

(© Fotos DPA, NTR, RENA 2004, wenn nicht anders vermerkt)

>>Norwegen in einer Nußschale<<

Fahrt auf dem Fjord und mit der Flåmbahn Fahrt am Fjord entlang nach Voss

Wir fahren am Nordufer des Hardangerfjord entlang nach Granvin. Von dort über den Skjervefossen nach Voss zu 'Fleischer's' Hotel am Bahnhof.

Kirke



Fleischer's Hotel

(© Fotos DPA, NTR,RENA 2004, wenn nicht anders vermerkt)



Skjervefossen

Postkarte Sammlung Reinhold Nawratil

Von Voss zum Twinnefoss

Von Voss ging es Richtung

Gudvangen über den Løngvatnet (kleiner See Løng) oder Lønavatnet.




© Fotos RENA 2004

Rast bei Saune im Nørretal.

Weiterfahrt nach Tvinde zum Twinnefossen.

(© Fotos DPA, NTR,RENA 2004, wenn nicht anders vermerkt)

Am Twinnefoss bei Tvinde



© Fotos RENA 2004



(© Fotos DPA, NTR,RENA 2004, wenn nicht anders vermerkt)



Sivlefossen

Zum Stalheimskleiva

Nach dem umfassenden Fotostop fuhren wir weiter über Oppheim am gleichnigen See nach Haugsvik (Fotohalt).

Danach ging es hinauf zum Stalheimskleiva (schroffer Pass). Rast am Hotel.



Postkarte Sammlung Reinhold Nawratil

(© Fotos DPA, NTR,RENA 2004, wenn nicht anders vermerkt)

Durch die Stahlheimschlucht

Die Abfahrt ins Nærøydalen ist für den Bus zu steil. Wir fuhren deshalb die Paßstraße zurück und durch den neugebrochenen Tunnel im Tal. Am Ende des Tunnel liegt Gudvangen. Von dort ging es weiter mit der Fähre.



Fjordfahrt von Gudvangen durch den Nærøyfjord und Aurlandsfjord nach Flåm



Die umgebaute Autofähre

(© Fotos RENA 2004)



Die Gäste Asiaten und Deutsche

(© Fotos DPA, NTR,RENA 2004, wenn nicht anders vermerkt)

Die andere Fähre
(© Fotos RENA 2004)



SOGNEFJORD. Fylkesbaatane cuentan con barcos y ferries en sus rutas por el fiordo Sognefjord, el más profundo del mundo.

oben: © Geo-Verlag 1994 korrekt: Nærøyfjorden/Gudvangen

Rechts: **Gudvangen Nærøydalen** (© RENA 2004)



Engste Stelle bei Nærøy Bakka.
(Wasser-)Tanken am Wasserfall
Die Fähre fährt direkt auf den Wasserfall zu.
Über ein Wasserrohr, am Anfang halb offen,
wird das Wasser aufgefangen und in ein Wasser gefäß geleitet (siehe nächste Seite).

(© Fotos DPA, NTR, RENA 2004, wenn nicht anders vermerkt)




BESTE SLAG. Mannskapet på «Solundir» tappar vatn frá fossen.
The crew of the «Solundir» collecting water straight from the waterfall.

Auszug aus dem Werbeprospekt 'Norwegen in einer Nußschale' 2004



Foto: Rolf M. Sørensen.

© 2004 Reisering Hamburg,
 korrekt: Næroy Bakka,
 Nærøyfjorden



Dorfidylle am Sognefjord

(© Fotos DPA, NTR, RENA 2004, wenn nicht anders vermerkt)



(© Fotos DPA, NTR, wenn nicht anders vermerkt)

Mit der Flåmbahn nach Myrdal



Flåmdal

Flåm



Kjosfossen



Trollenuten

Während wir mit der Flåmbahn nach Myrdal fahren, fährt unser Bus ohne uns nach Voss zurück.
Unterwegs hält der Zug am Kjosfossen (Fotos siehe nächste Seite)

Nach ca. einer Viertelstunde geht es weiter nach Myrdal.

© Fotos DPA, NTR, NSB (Flåmsbana), wenn nicht anders vermerkt



Flåmsdalen



Kjosfossen, die Person im roten Kleid ist eine Sängerin. Ihr Gesang wird über versteckte Lautsprecher übertragen.

© Fotos: RENA 2004



Kjosfossen

© Fotos RENA 2004



Mit der Bergenbahn von Myrdal nach Voss



Fahrt mit dem Regionalexpress zurück nach Voss durch den Nordteil der Hardangervidda. Der Schaffner öffnet uns die Fensterklappen, da es im Zug so warm war. Wir hatten wieder ein Abteil für uns alleine.

Fahrt von Voss zurück nach Øystese

Rückfahrt mit dem Bus von Voss auf demselben Wege zurück nach Øystese.

(© Fotos DPA, NTR, RENA 2004, wenn nicht anders vermerkt)